

ANEXO 1: INFORMACIÓN COMPLEMENTARIA Y CARTOGRAFÍA

INVENTARIO ESTATAL FORESTAL Y DE SUELOS



SINALOA

2014

PRESENTACIÓN DEL DISCO

Como parte importante de los resultados del Inventario Estatal Forestal y de Suelos de Sinaloa 2014, se presenta el siguiente compendio de archivos digitales, con el fin de proporcionar a los actores del sector forestal, la información complementaria al informe impreso a un nivel de detalle desagregado, así como la cartografía generada de manera sistematizada y oportuna.

FIGURA 1: Conjunto de elementos incluidos en el disco

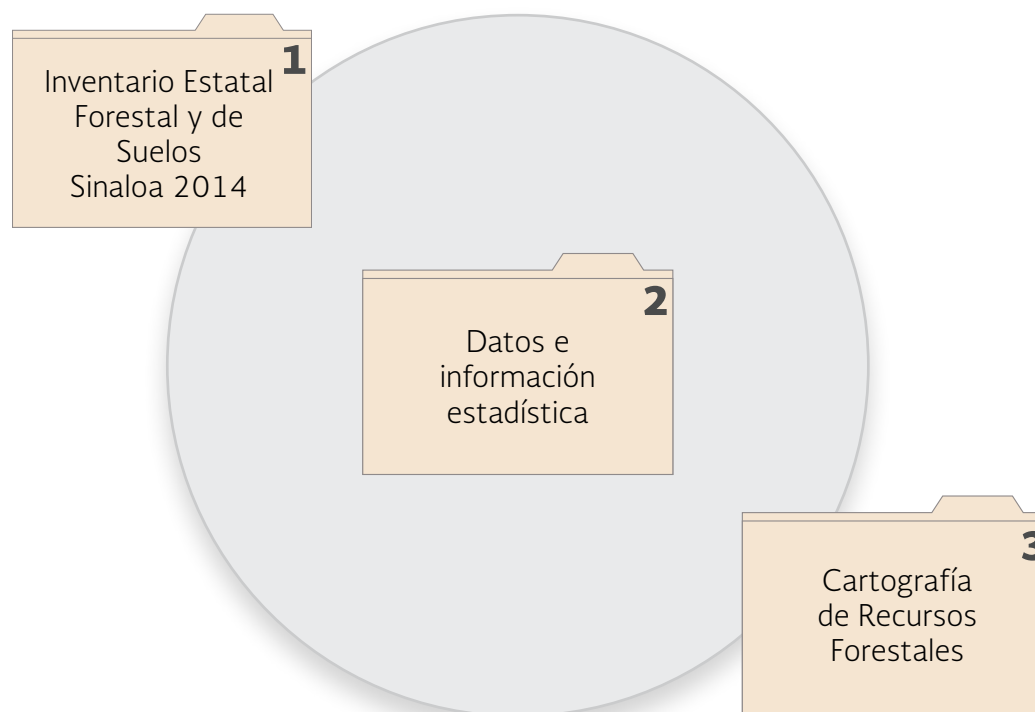


FIGURA 2: Carpeta IEFYS

INVENTARIO ESTATAL FORESTAL Y DE SUELOS SINALOA 2014

El informe del IEFYS en formato PDF, al ser un documento estratégico de consulta para el sector forestal, que incluye el marco conceptual y metodología para su elaboración, así como los resultados y análisis de la información.

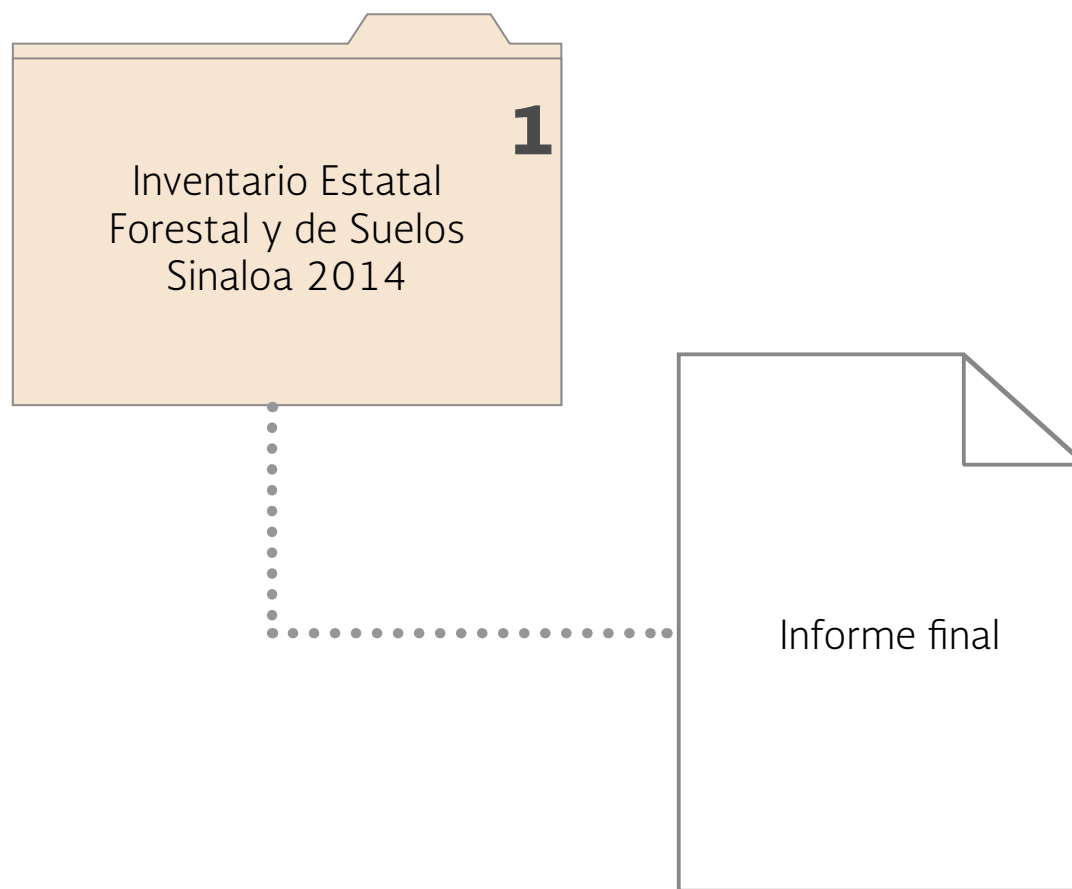
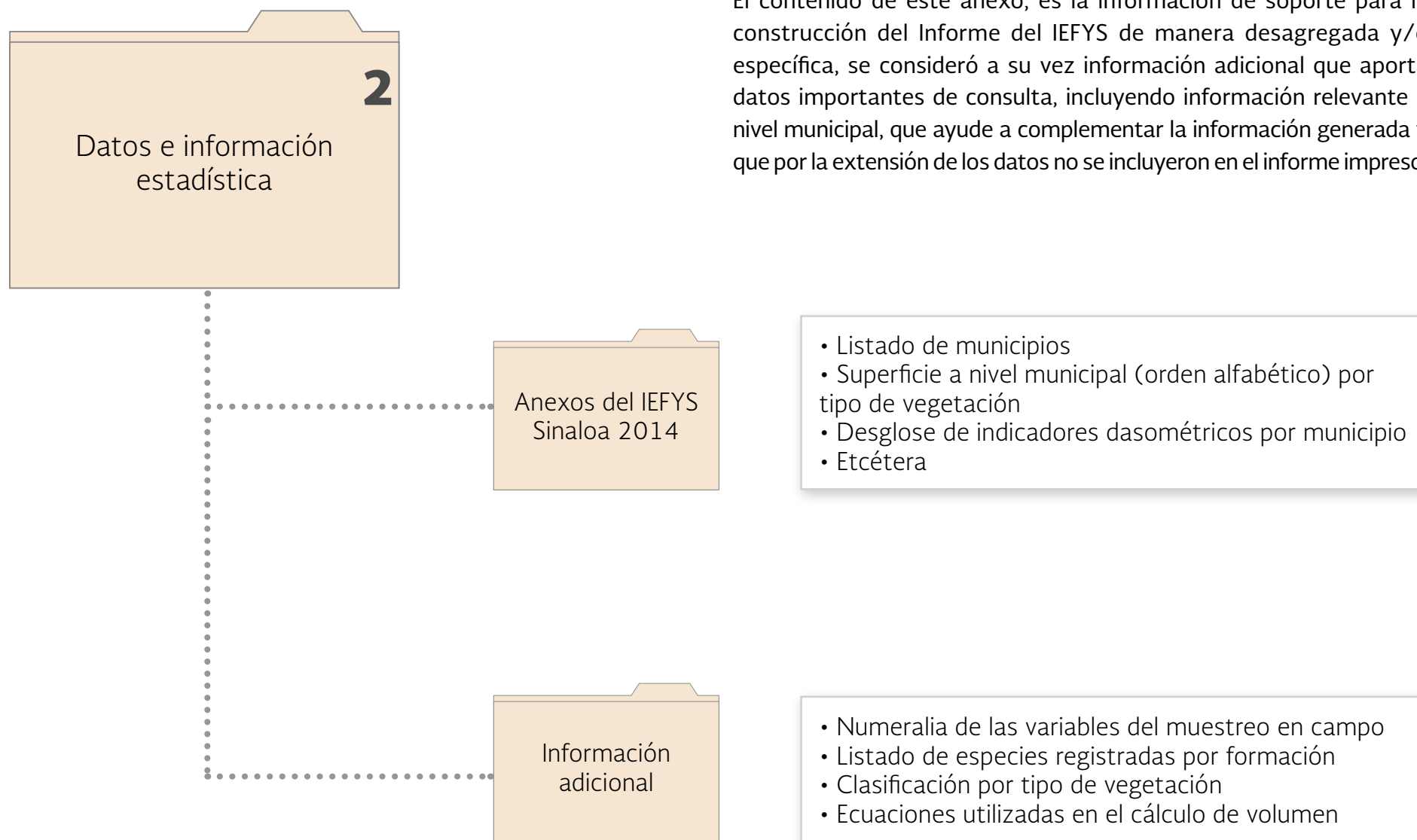


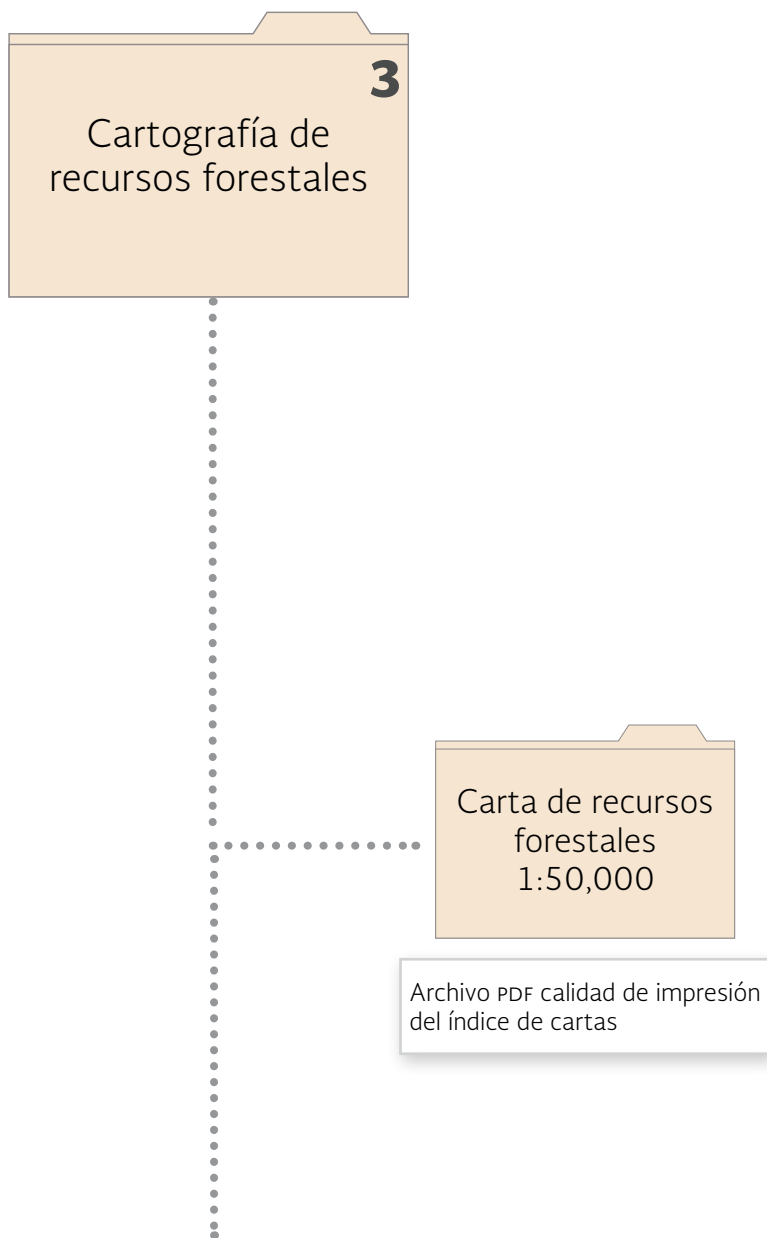
FIGURA 3: Carpeta de datos e información estadística



DATOS E INFORMACIÓN ESTADÍSTICA

El contenido de este anexo, es la información de soporte para la construcción del Informe del IEFYS de manera desagregada y/o específica, se consideró a su vez información adicional que aporta datos importantes de consulta, incluyendo información relevante a nivel municipal, que ayude a complementar la información generada y que por la extensión de los datos no se incluyeron en el informe impreso.

FIGURA 4: Carpeta de cartografía de recursos forestales



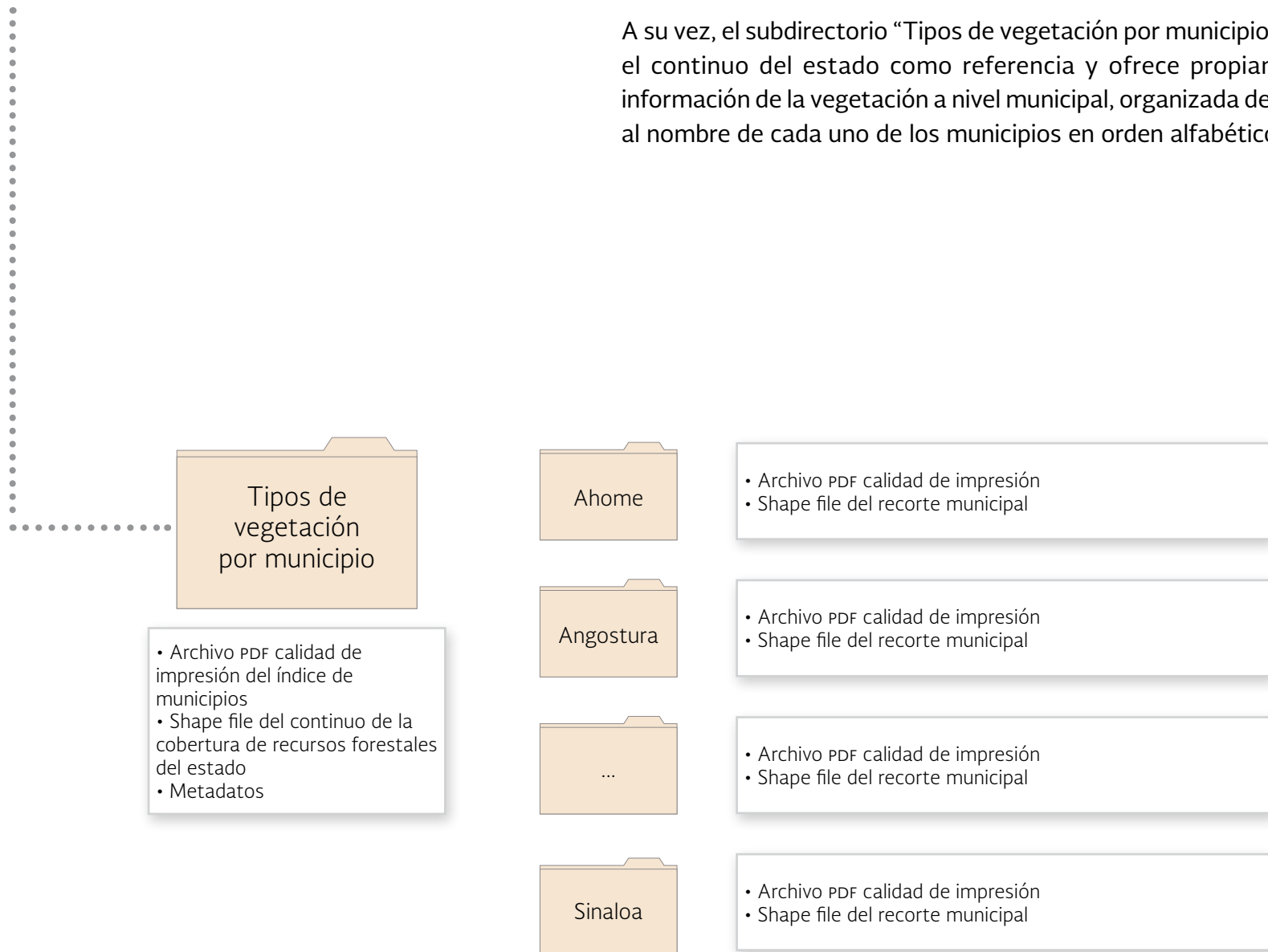
CARTOGRAFÍA DE RECURSOS FORESTALES

Este apartado ofrece los anexos cartográficos guiados por un índice de cartas de recursos forestales escala 1:50,000, el cual sigue la nomenclatura del Instituto Nacional de Estadística e Información (INEGI), en formato PDF para su consulta incluido en el subdirectorio “Carta de recursos forestales 1:50,000”.

Ofrece la alternativa de archivos shape file para su uso a través de un Sistema de Información Geográfica o de visualizarla en los formatos en imagen que se incluyen.



A su vez, el subdirectorío “Tipos de vegetación por municipio”, incluye el continuo del estado como referencia y ofrece propiamente la información de la vegetación a nivel municipal, organizada de acuerdo al nombre de cada uno de los municipios en orden alfabético.



ING. JUAN JOSÉ GUERRA ABUD
Secretario de Medio Ambiente y Recursos Naturales

COMISIÓN NACIONAL FORESTAL

ING. JORGE RESCALA PÉREZ
Director General

ING. ARTURO SALVADOR BELTRÁN RETIS
Director General Adjunto

DR. ENRIQUE SERRANO GÁLVEZ
Coordinador General de Planeación e Información

ING. RAÚL RODRÍGUEZ FRANCO
Gerente de Inventario Forestal y Geomática

C.P. MELCHOR MONTOYA CASTRO
Gerente Estatal de la CONAFOR en Sinaloa

LIC. MARIO LÓPEZ VALDEZ
Gobernador del Estado de Sinaloa